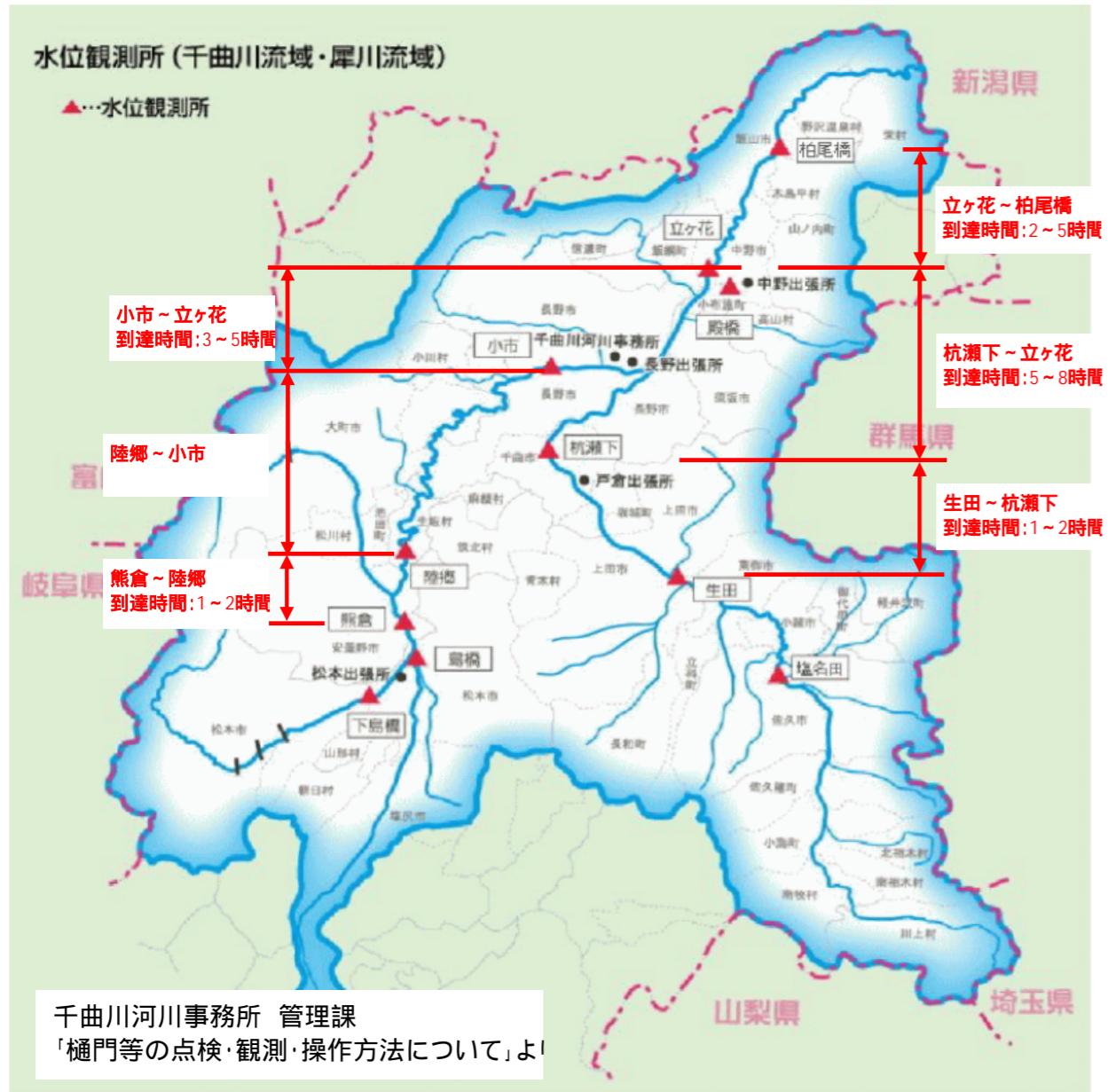


千曲川流域・犀川流域 水位観測所一覽

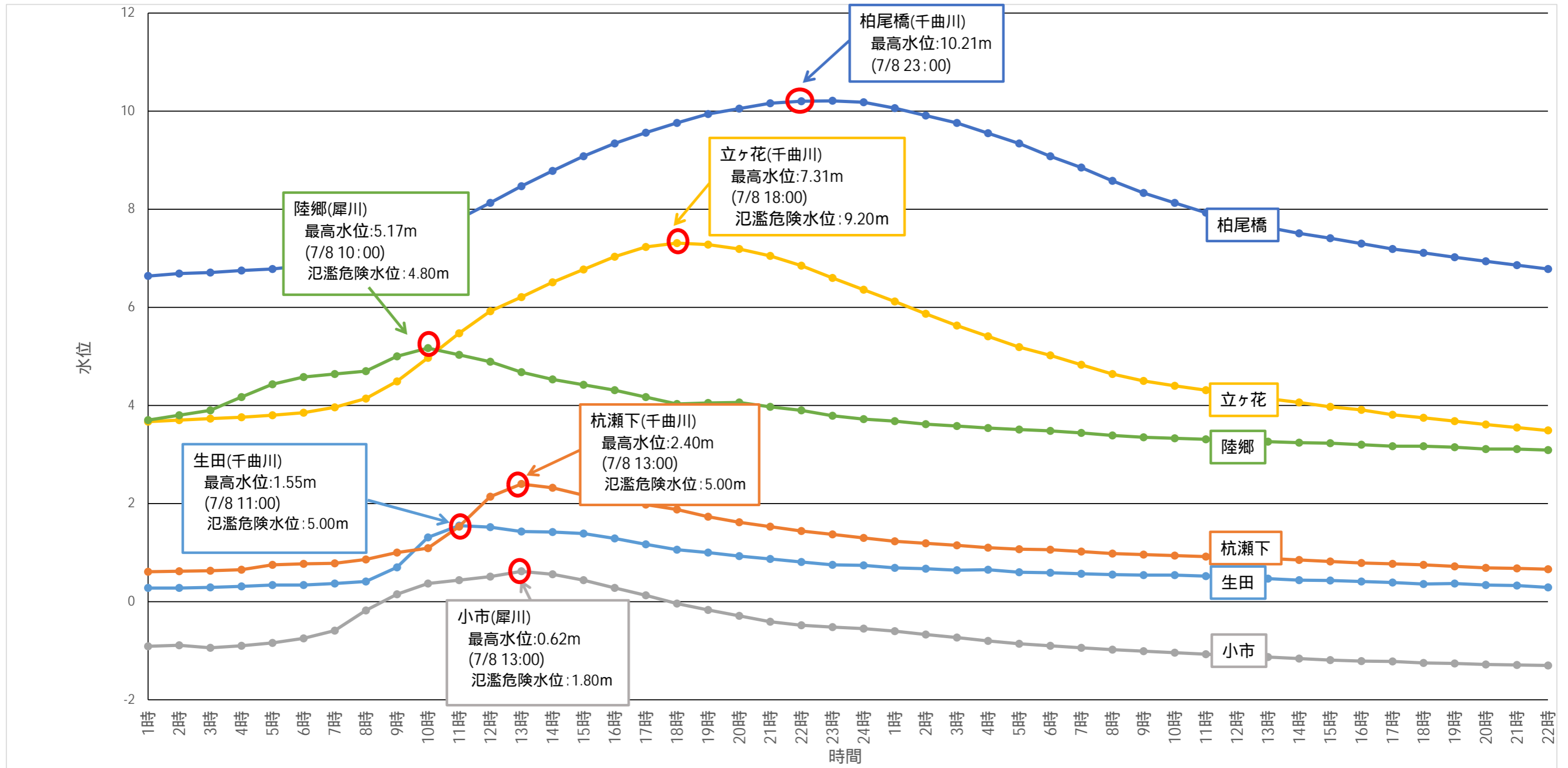


千曲川河川事務所 水位観測所	http://www.hrr.mlit.go.jp/chikuma/bousai/kasen/suii.html
水文水質データベース	http://www1.river.go.jp/
信濃川・千曲川の水位情報 (yahoo)	https://typhoon.yahoo.co.jp/weather/river/8404030001/

河川名	観測所名	所在地	水防団待機水位	氾濫注意水位	避難判断水位	氾濫危険水位	URL	観測所名
千曲川	柏尾橋	飯山市常盤	未設定	未設定	未設定	未設定	http://www.river.go.jp/kawabou/ipSuiiKobetu.do?obsrvid=2154500400013&gamenId=01-1002&stgGrpKind=crsSect&fidCtiParty=no&fvrt=yes	柏尾橋
千曲川	立ヶ花	中野市立ヶ花	3.00m	5.00m	7.50m	9.20m	http://www1.river.go.jp/cgi-bin/DspWaterData.exe?KIND=9&ID=304031284416135	立ヶ花
千曲川	殿橋	中野市大字江部	未設定	未設定	未設定	未設定	http://www.river.go.jp/kawabou/ipSuiiKobetu.do?mit=init&obsrvid=2154500400004&gamenId=01-1002&timeType=60&requestType=1&fidCtiParty=no	殿橋
千曲川	杭瀬下	千曲市杭瀬下	0.70m	1.60m	4.60m	5.00m	http://www1.river.go.jp/cgi-bin/DspWaterData.exe?KIND=9&ID=304031284416080	杭瀬下
犀川	小市	長野市川中島町四ツ屋	-0.50m	0.00m	1.50m	1.80m	http://www.river.go.jp/kawabou/ipSuiiKobetu.do?mit=init&obsrvid=2154500400010&gamenId=01-1002&timeType=60&requestType=1&fidCtiParty=no	小市
千曲川	生田	上田市生田下梨平	0.80m	1.90m	4.50m	5.00m	http://www1.river.go.jp/cgi-bin/DspWaterData.exe?KIND=9&ID=304031284416190	生田
千曲川	塩名田	佐久市御馬寄	2.20m	3.00m	3.30m	3.90m	http://www.river.go.jp/kawabou/ipSuiiKobetu.do?mit=init&obsrvid=2154500400001&gamenId=01-1002&timeType=60&requestType=1&fidCtiParty=no	塩名田
梓川	下島橋	松本市梓川梓	未設定	未設定	未設定	未設定	http://www1.river.go.jp/cgi-bin/DspWaterData.exe?KIND=9&ID=304031284416160	下島橋
犀川	熊倉	安曇野市高家寺村	3.50m	4.00m	5.80m	6.00m	http://www.river.go.jp/kawabou/ipSuiiKobetu.do?mit=init&obsrvid=2154500400008&gamenId=01-1002&timeType=60&requestType=1&fidCtiParty=no	熊倉
犀川	陸郷	安曇野市明科南陸郷	2.50m	3.30m	4.50m	4.80m	http://www1.river.go.jp/cgi-bin/SiteInfo.exe?ID=304031284416170	陸郷
奈良井川	島橋	松本市大字島内下平瀬	未設定	未設定	未設定	未設定	http://www.river.go.jp/kawabou/ipSuiiKobetu.do?mit=init&obsrvid=2154500400007&gamenId=01-1002&timeType=60&requestType=1&fidCtiParty=no	島橋

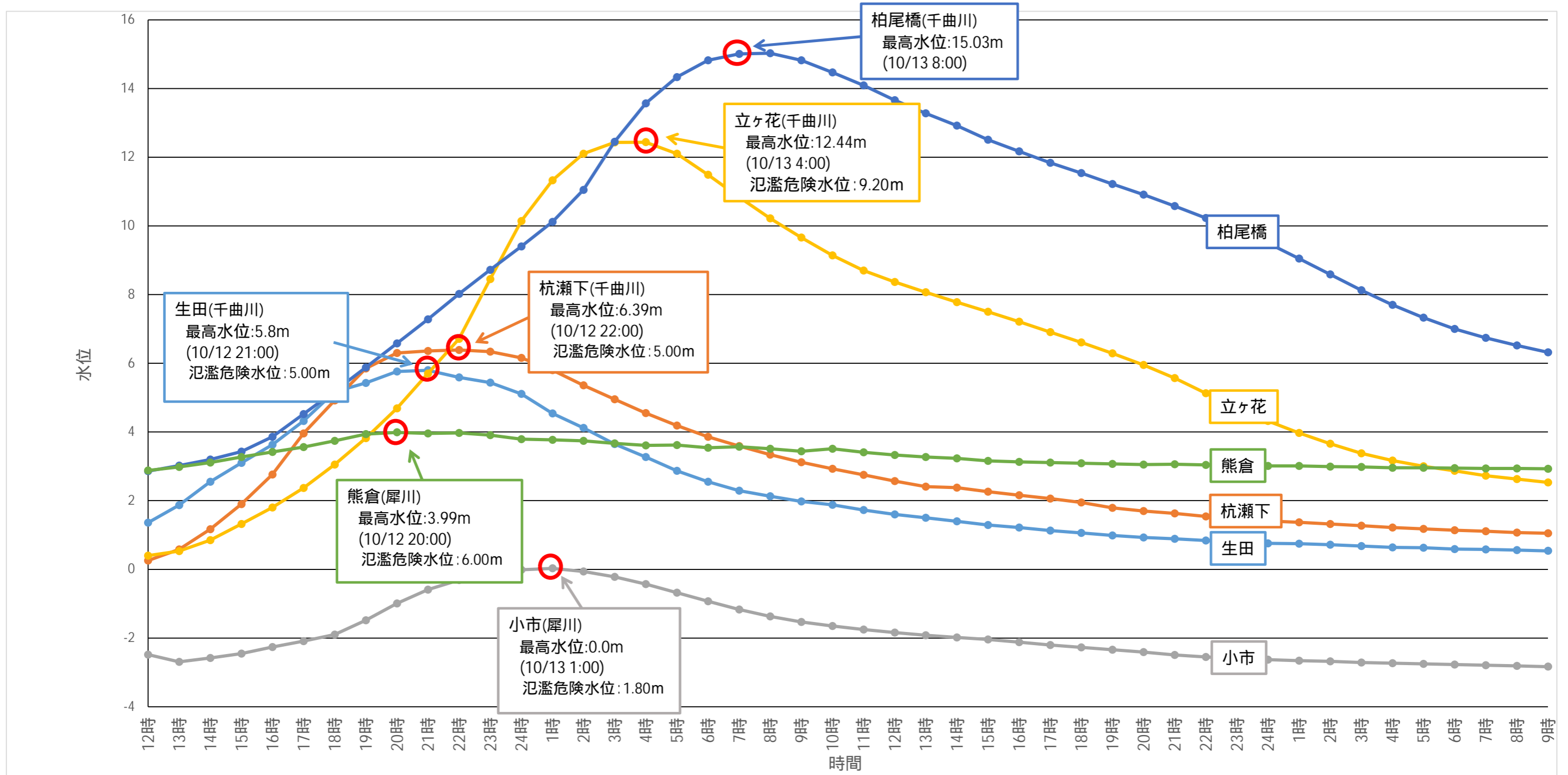
水位増水状況記録表(令和2年7月(犀川上昇))

日付	7月8日																								7月9日																								最高
時間	1時	2時	3時	4時	5時	6時	7時	8時	9時	10時	11時	12時	13時	14時	15時	16時	17時	18時	19時	20時	21時	22時	23時	24時	1時	2時	3時	4時	5時	6時	7時	8時	9時	10時	11時	12時	13時	14時	15時	16時	17時	18時	19時	20時	21時	22時			
生田	0.28	0.28	0.29	0.31	0.34	0.34	0.37	0.41	0.7	1.31	1.55	1.52	1.43	1.42	1.39	1.29	1.17	1.06	1	0.93	0.87	0.81	0.75	0.74	0.69	0.67	0.64	0.65	0.6	0.59	0.57	0.55	0.54	0.54	0.52	0.49	0.47	0.44	0.43	0.41	0.39	0.36	0.37	0.34	0.33	0.29	1.55		
杭瀬下	0.61	0.62	0.63	0.65	0.75	0.77	0.78	0.86	1	1.09	1.53	2.14	2.4	2.32	2.17	2.09	1.98	1.88	1.73	1.62	1.53	1.44	1.37	1.3	1.23	1.19	1.15	1.1	1.07	1.06	1.02	0.98	0.96	0.94	0.92	0.91	0.88	0.85	0.82	0.79	0.77	0.75	0.72	0.69	0.68	0.66	2.4		
小市	-0.91	-0.89	-0.94	-0.9	-0.84	-0.75	-0.59	-0.18	0.15	0.37	0.44	0.51	0.62	0.56	0.44	0.28	0.13	-0.04	-0.17	-0.29	-0.41	-0.48	-0.52	-0.55	-0.6	-0.67	-0.73	-0.8	-0.86	-0.9	-0.94	-0.98	-1.01	-1.04	-1.07	-1.1	-1.13	-1.16	-1.19	-1.21	-1.22	-1.25	-1.26	-1.28	-1.29	-1.3	0.62		
陸郷	3.7	3.8	3.9	4.17	4.43	4.58	4.64	4.7	5	5.17	5.03	4.89	4.68	4.53	4.42	4.31	4.17	4.03	4.05	4.06	3.97	3.9	3.79	3.72	3.68	3.62	3.58	3.54	3.51	3.48	3.44	3.39	3.35	3.33	3.31	3.28	3.26	3.24	3.23	3.2	3.17	3.17	3.15	3.11	3.11	3.09	5.17		
立ヶ花	3.67	3.7	3.73	3.76	3.8	3.85	3.96	4.14	4.49	4.97	5.47	5.92	6.21	6.51	6.77	7.03	7.23	7.31	7.28	7.19	7.05	6.85	6.6	6.36	6.12	5.87	5.63	5.41	5.19	5.02	4.83	4.64	4.5	4.4	4.31	4.23	4.14	4.06	3.97	3.91	3.81	3.75	3.68	3.61	3.55	3.49	7.31		
柏尾	6.64	6.69	6.71	6.75	6.78	6.85	6.98	7.13	7.34	7.55	7.8	8.13	8.47	8.78	9.08	9.34	9.56	9.76	9.94	10.05	10.16	10.2	10.21	10.18	10.06	9.91	9.76	9.55	9.34	9.08	8.85	8.58	8.33	8.13	7.93	7.75	7.63	7.51	7.41	7.3	7.19	7.11	7.02	6.94	6.86	6.78	10.21		



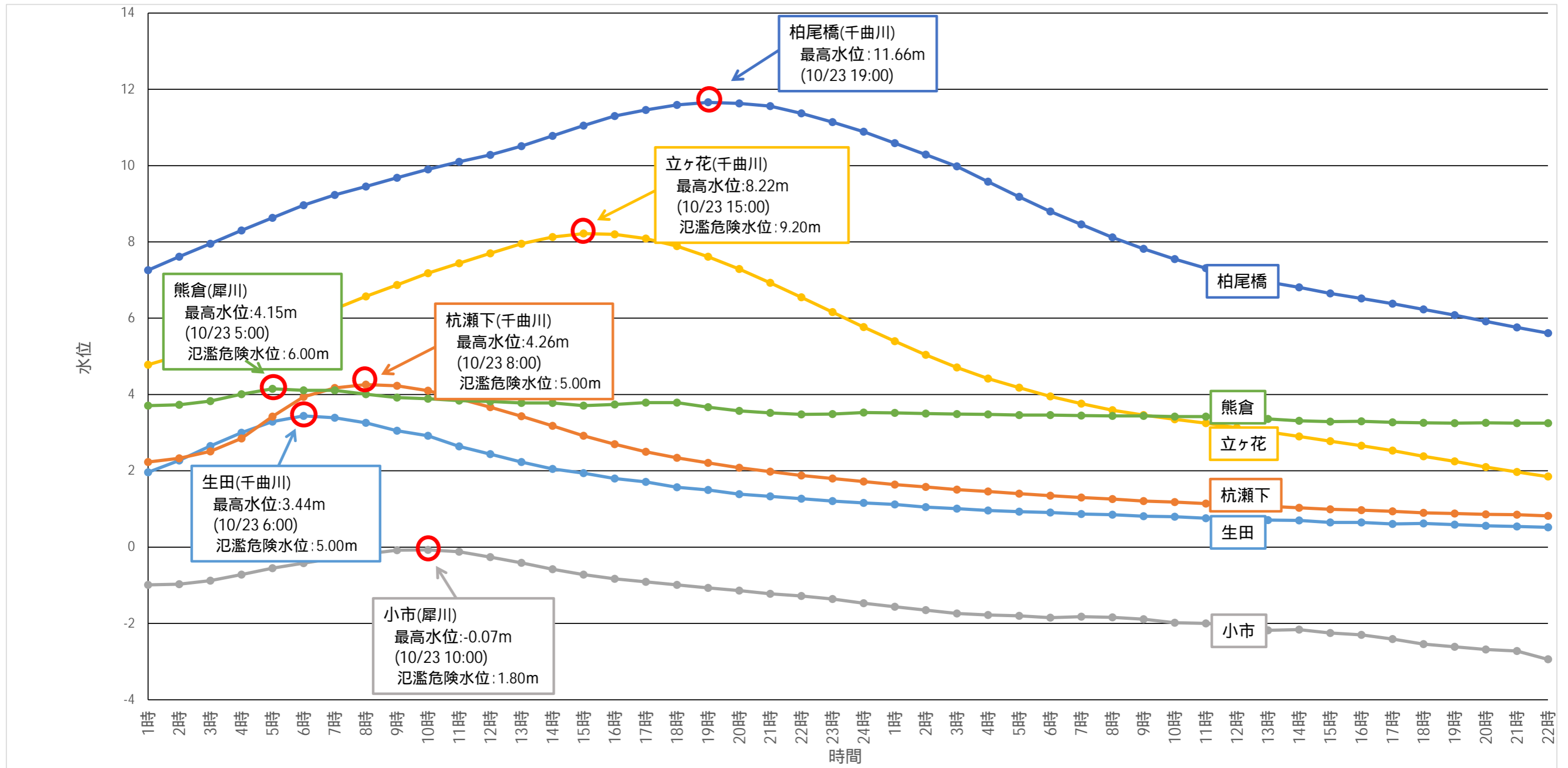
水位増水状況記録表(令和元年10月12日洪水(台風19号))

日付	10月12日																								10月13日																								10月14日								
時間	12時	13時	14時	15時	16時	17時	18時	19時	20時	21時	22時	23時	24時	1時	2時	3時	4時	5時	6時	7時	8時	9時	10時	11時	12時	13時	14時	15時	16時	17時	18時	19時	20時	21時	22時	23時	24時	1時	2時	3時	4時	5時	6時	7時	8時	9時	最高										
生田	1.36	1.87	2.55	3.1	3.63	4.32	5.17	5.43	5.76	5.8	5.59	5.44	5.11	4.54	4.12	3.65	3.27	2.87	2.55	2.29	2.13	1.98	1.88	1.73	1.6	1.5	1.4	1.29	1.22	1.13	1.06	0.99	0.93	0.89	0.84	0.81	0.76	0.75	0.72	0.68	0.64	0.63	0.59	0.58	0.56	0.54	5.8										
杭瀬下	0.26	0.58	1.17	1.9	2.76	3.96	4.92	5.85	6.3	6.36	6.39	6.34	6.16	5.8	5.36	4.95	4.55	4.19	3.86	3.59	3.34	3.12	2.93	2.75	2.57	2.41	2.38	2.26	2.16	2.06	1.95	1.79	1.7	1.63	1.54	1.47	1.41	1.37	1.32	1.27	1.22	1.18	1.14	1.11	1.07	1.05	6.39										
小市	-2.48	-2.69	-2.58	-2.45	-2.26	-2.09	-1.9	-1.48	-0.99	-0.59	-0.31	-0.12	-0.01	0.03	-0.06	-0.22	-0.43	-0.68	-0.93	-1.17	-1.37	-1.53	-1.65	-1.75	-1.84	-1.92	-1.98	-2.04	-2.12	-2.2	-2.27	-2.34	-2.41	-2.49	-2.55	-2.59	-2.63	-2.66	-2.68	-2.71	-2.73	-2.75	-2.77	-2.79	-2.81	-2.83	0.03										
熊倉	2.88	2.98	3.11	3.27	3.42	3.56	3.74	3.94	3.99	3.96	3.97	3.91	3.79	3.77	3.74	3.67	3.61	3.62	3.54	3.57	3.51	3.44	3.51	3.41	3.33	3.27	3.23	3.16	3.13	3.11	3.09	3.07	3.05	3.06	3.04	3.02	3.01	3.01	2.99	2.98	2.96	2.96	2.95	2.94	2.94	2.93	3.99										
立ヶ花	0.4	0.53	0.85	1.32	1.8	2.37	3.05	3.82	4.69	5.7	6.71	8.45	10.14	11.33	12.1	12.43	12.44	12.1	11.49	10.84	10.22	9.66	9.14	8.7	8.37	8.07	7.78	7.5	7.21	6.91	6.61	6.29	5.95	5.57	5.13	4.7	4.32	3.97	3.66	3.38	3.17	3	2.87	2.73	2.63	2.53	12.44										
柏尾	2.86	3.02	3.2	3.43	3.86	4.52	5.19	5.88	6.58	7.28	8.02	8.72	9.4	10.12	11.05	12.45	13.57	14.33	14.82	15.01	15.03	14.82	14.47	14.09	13.66	13.28	12.92	12.51	12.17	11.84	11.54	11.22	10.91	10.58	10.23	9.87	9.5	9.05	8.59	8.13	7.7	7.33	7	6.74	6.52	6.32	15.03										



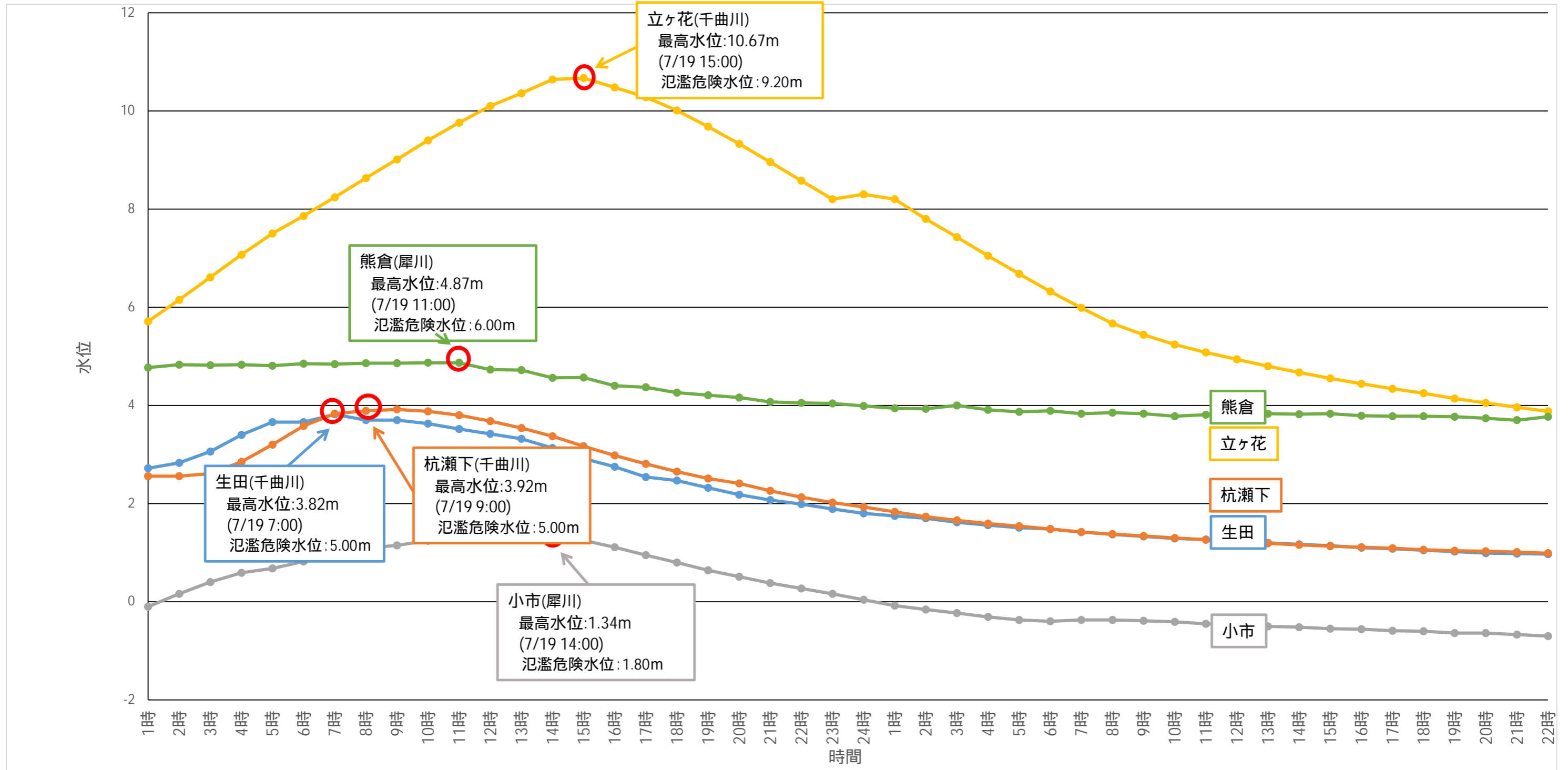
水位増水状況記録表(平成29年10月23日洪水(台風21号))

日付	10月23日																								10月24日																								最高
時間	1時	2時	3時	4時	5時	6時	7時	8時	9時	10時	11時	12時	13時	14時	15時	16時	17時	18時	19時	20時	21時	22時	23時	24時	1時	2時	3時	4時	5時	6時	7時	8時	9時	10時	11時	12時	13時	14時	15時	16時	17時	18時	19時	20時	21時	22時			
生田	1.96	2.27	2.65	3	3.29	3.44	3.39	3.26	3.05	2.92	2.64	2.44	2.23	2.05	1.94	1.8	1.71	1.57	1.5	1.39	1.33	1.27	1.21	1.16	1.12	1.05	1.01	0.96	0.93	0.91	0.87	0.85	0.81	0.8	0.76	0.73	0.71	0.7	0.65	0.65	0.61	0.62	0.59	0.56	0.54	0.52	3.44		
杭瀬下	2.23	2.33	2.51	2.85	3.42	3.94	4.17	4.26	4.23	4.1	3.89	3.67	3.43	3.18	2.92	2.7	2.5	2.34	2.21	2.08	1.98	1.88	1.8	1.72	1.64	1.58	1.51	1.46	1.4	1.35	1.3	1.26	1.21	1.18	1.14	1.1	1.07	1.03	0.99	0.97	0.94	0.9	0.88	0.86	0.85	0.82	4.26		
小市	-0.99	-0.97	-0.88	-0.72	-0.55	-0.42	-0.29	-0.18	-0.08	-0.07	-0.12	-0.26	-0.41	-0.58	-0.72	-0.83	-0.91	-0.99	-1.07	-1.14	-1.22	-1.28	-1.36	-1.47	-1.56	-1.65	-1.74	-1.78	-1.8	-1.85	-1.82	-1.84	-1.89	-1.98	-2	-2.05	-2.18	-2.16	-2.25	-2.3	-2.41	-2.54	-2.61	-2.68	-2.72	-2.94	-0.07		
熊倉	3.71	3.73	3.83	4.01	4.15	4.11	4.11	4.01	3.92	3.89	3.84	3.82	3.78	3.78	3.71	3.74	3.79	3.79	3.67	3.57	3.52	3.48	3.49	3.53	3.52	3.5	3.49	3.48	3.46	3.46	3.45	3.44	3.44	3.42	3.42	3.4	3.36	3.31	3.29	3.3	3.27	3.26	3.25	3.26	3.25	3.25	3.25	4.15	
立ヶ花	4.78	5.02	5.25	5.47	5.71	5.96	6.24	6.57	6.87	7.18	7.44	7.7	7.95	8.13	8.22	8.2	8.09	7.89	7.61	7.29	6.93	6.55	6.16	5.77	5.4	5.04	4.71	4.42	4.18	3.95	3.76	3.59	3.46	3.35	3.25	3.13	3.02	2.9	2.78	2.66	2.53	2.38	2.25	2.1	1.97	1.85	8.22		
柏尾	7.26	7.61	7.95	8.3	8.63	8.96	9.23	9.45	9.68	9.9	10.1	10.28	10.51	10.78	11.05	11.3	11.46	11.59	11.7	11.63	11.56	11.37	11.14	10.89	10.59	10.29	9.98	9.58	9.18	8.8	8.46	8.12	7.82	7.55	7.31	7.12	6.95	6.81	6.65	6.52	6.38	6.23	6.08	5.92	5.76	5.61	11.66		



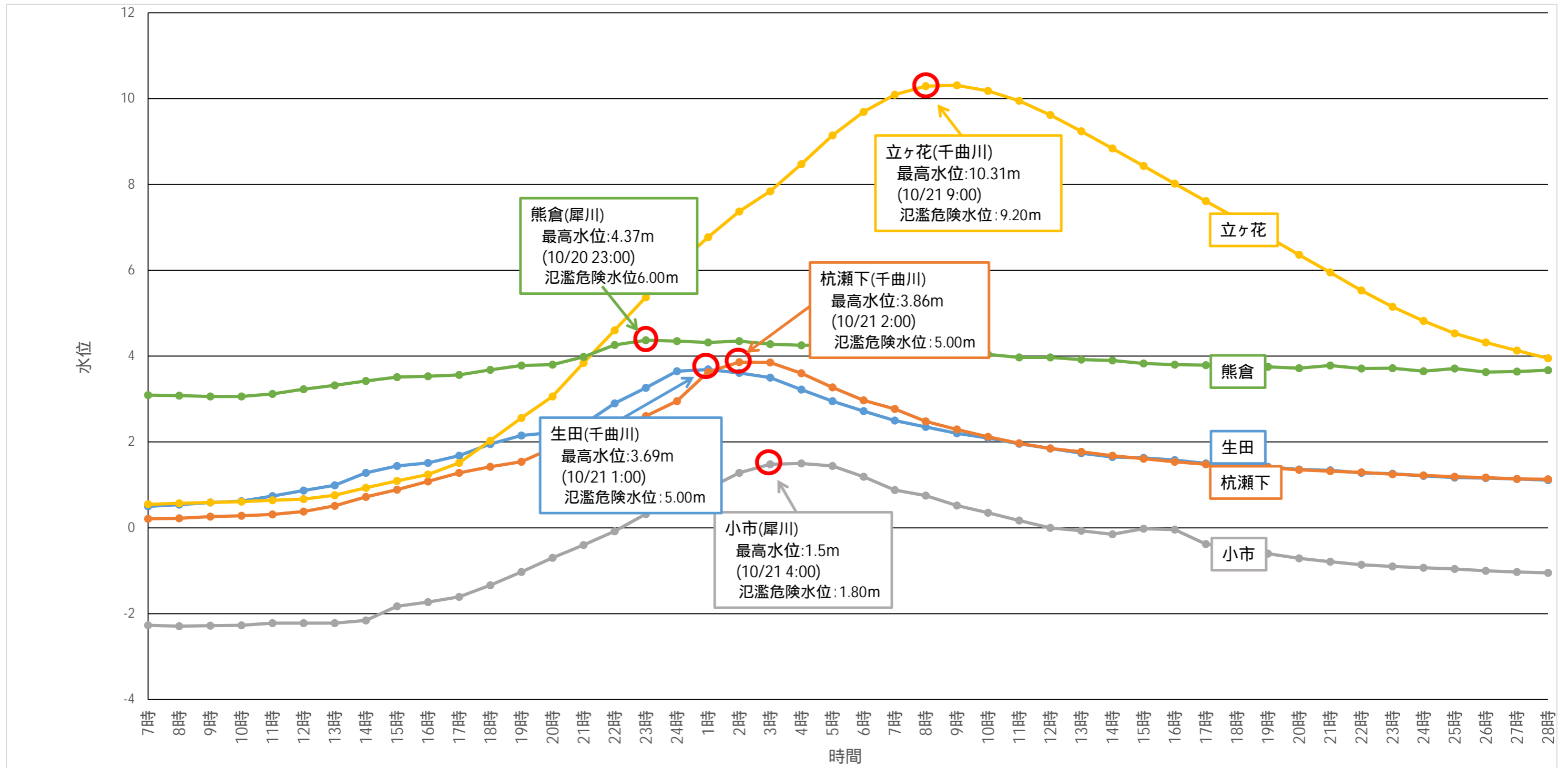
水位増水状況記録表 (平成18年7月洪水)

日付	7月19日																								7月20日																								最高
時間	1時	2時	3時	4時	5時	6時	7時	8時	9時	10時	11時	12時	13時	14時	15時	16時	17時	18時	19時	20時	21時	22時	23時	24時	1時	2時	3時	4時	5時	6時	7時	8時	9時	10時	11時	12時	13時	14時	15時	16時	17時	18時	19時	20時	21時	22時			
生田	2.72	2.83	3.06	3.4	3.66	3.66	3.82	3.7	3.7	3.63	3.52	3.42	3.32	3.13	2.92	2.75	2.54	2.47	2.32	2.18	2.07	1.99	1.89	1.8	1.75	1.7	1.62	1.56	1.51	1.48	1.42	1.37	1.33	1.29	1.27	1.22	1.2	1.17	1.14	1.1	1.08	1.05	1.02	0.99	0.98	0.97	3.82		
杭瀬下	2.56	2.56	2.61	2.85	3.2	3.58	3.83	3.89	3.92	3.88	3.8	3.68	3.54	3.37	3.17	2.98	2.81	2.65	2.51	2.41	2.26	2.13	2.02	1.93	1.83	1.73	1.66	1.59	1.54	1.48	1.42	1.38	1.34	1.3	1.26	1.22	1.19	1.16	1.13	1.11	1.09	1.06	1.04	1.03	1.01	0.99	3.92		
小市	-0.1	0.16	0.4	0.59	0.68	0.82	0.97	1.09	1.15	1.24	1.3	1.32	1.3	1.34	1.25	1.11	0.95	0.8	0.64	0.51	0.38	0.27	0.16	0.04	-0.08	-0.16	-0.23	-0.31	-0.37	-0.4	-0.37	-0.39	-0.41	-0.45	-0.47	-0.5	-0.52	-0.55	-0.56	-0.59	-0.6	-0.64	-0.64	-0.67	-0.7	1.34			
熊倉	4.77	4.83	4.82	4.83	4.81	4.85	4.84	4.86	4.86	4.87	4.87	4.73	4.72	4.56	4.57	4.4	4.37	4.26	4.21	4.16	4.07	4.05	4.04	3.99	3.94	3.93	4	3.91	3.87	3.89	3.83	3.85	3.83	3.78	3.81	3.82	3.83	3.82	3.83	3.82	3.83	3.79	3.78	3.78	3.77	3.74	3.7	3.77	4.87
立ヶ花	5.71	6.15	6.61	7.07	7.5	7.86	8.24	8.63	9.01	9.4	9.76	10.1	10.36	10.64	10.67	10.48	10.28	10.01	9.68	9.33	8.96	8.58	8.2	8.3	8.2	7.8	7.43	7.05	6.68	6.32	5.99	5.67	5.44	5.24	5.08	4.94	4.8	4.67	4.55	4.44	4.34	4.25	4.14	4.05	3.96	3.88	10.67		



水位増水状況記録表(平成16年10月洪水(台風23号))

日付	10月20日																								10月21日																								10月22日							
時間	7時	8時	9時	10時	11時	12時	13時	14時	15時	16時	17時	18時	19時	20時	21時	22時	23時	24時	1時	2時	3時	4時	5時	6時	7時	8時	9時	10時	11時	12時	13時	14時	15時	16時	17時	18時	19時	20時	21時	22時	23時	24時	25時	26時	27時	28時	最高									
生田	0.5	0.54	0.59	0.62	0.74	0.87	0.99	1.28	1.44	1.51	1.68	1.95	2.15	2.22	2.41	2.9	3.26	3.65	3.69	3.61	3.5	3.22	2.95	2.72	2.5	2.35	2.2	2.09	1.96	1.85	1.74	1.65	1.63	1.58	1.5	1.48	1.42	1.36	1.34	1.28	1.26	1.21	1.17	1.16	1.14	1.11	3.69									
杭瀬下	0.21	0.22	0.26	0.28	0.31	0.38	0.51	0.72	0.89	1.08	1.28	1.42	1.54	1.86	2.09	2.28	2.6	2.95	3.63	3.86	3.85	3.6	3.27	2.97	2.77	2.48	2.29	2.12	1.97	1.85	1.77	1.68	1.61	1.54	1.48	1.44	1.4	1.35	1.32	1.29	1.25	1.22	1.19	1.17	1.14	1.13	3.86									
小市	-2.27	-2.29	-2.28	-2.27	-2.22	-2.22	-2.22	-2.16	-1.83	-1.73	-1.61	-1.34	-1.03	-0.7	-0.4	-0.08	0.32	0.6	0.91	1.28	1.48	1.5	1.44	1.19	0.88	0.75	0.52	0.35	0.17	0	-0.07	-0.15	-0.02	-0.04	-0.38	-0.48	-0.6	-0.71	-0.79	-0.86	-0.9	-0.93	-0.96	-1	-1.03	-1.05	1.5									
熊倉	3.09	3.08	3.06	3.06	3.12	3.23	3.32	3.42	3.51	3.53	3.56	3.68	3.78	3.8	3.98	4.26	4.37	4.35	4.32	4.35	4.28	4.25	4.26	4.17	4.12	4.11	4.08	4.04	3.97	3.97	3.92	3.9	3.83	3.8	3.79	3.7	3.75	3.72	3.78	3.71	3.72	3.65	3.71	3.63	3.64	3.67	4.37									
立ヶ花	0.55	0.57	0.59	0.61	0.64	0.67	0.76	0.93	1.09	1.24	1.51	2.03	2.56	3.06	3.84	4.6	5.37	6.11	6.77	7.37	7.84	8.47	9.14	9.69	10.09	10.29	10.31	10.18	9.95	9.62	9.24	8.84	8.43	8.02	7.61	7.21	6.78	6.36	5.95	5.53	5.15	4.82	4.53	4.32	4.13	3.95	10.31									



各観測所の最高水位

観測所	河川名	氾濫危険水位	R1.10月	H29.10月	H18.7月	H16.10月
生田	千曲川	5.00	5.8	3.44	3.82	3.69
杭瀬下	千曲川	5.00	6.39	4.26	3.92	3.86
立ヶ花	千曲川	9.60	12.44	8.22	10.67	10.31
柏尾橋	千曲川	-	15.03	11.66	-	-
小市	犀川	1.80	0	-0.07	1.34	1.5
熊倉	犀川	6.00	3.99	4.15	4.87	4.37